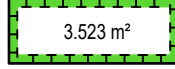
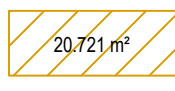
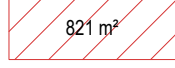



**Legende**

Fl.Nm. 1943, 1944 und 1949, Gemarkung Ramsach

-  3.523 m<sup>2</sup> Teilfläche zugeordnet zum Bebauungsplan "Gewerbegebiet III - An der Landsberger Straße"
-  25.065 m<sup>2</sup> Umgriff Ökokontofläche
-  20.721 m<sup>2</sup> Fläche verbleibend im Ökokonto, für weitere Vorhaben zur Verfügung stehend
-  821 m<sup>2</sup> Bereits abgebuhte Fläche
-  266/1 Flurstücksgrenze mit Flurnummer

Gemeinde Penzing  
Landkreis Landsberg am Lech

Bebauungsplan "Gewerbegebiet III -  
An der Landsberger Straße"  
Lageplan Ökokontofläche

Proj.-Nr.: 3218.018  
M 1 : 1500  
10.02.2026

